

# Topographische Übersichtskarte Sachsen-Anhalt 1:250 000

## Sachsen-Anhalt auf einen Blick



SACHSEN-ANHALT

Landesamt  
für Vermessung  
und Geoinformation



Das Landesamt für Vermessung und Geoinformation Sachsen-Anhalt informiert.

Ganz Sachsen-Anhalt auf einen Blick und auf einer Karte – geht denn das? Es geht.

Die Topographische Übersichtskarte Sachsen-Anhalt bildet das gesamte Landesgebiet im Maßstab 1:250 000 auf einem Kartenblatt ab. Sie wird in drei unterschiedlichen Ausgaben vom Landesamt für Vermessung und Geoinformation Sachsen-Anhalt herausgegeben.

Behörden, Institutionen sowie privaten Interessenten bietet sich mit diesen Karten im einheitlichen Maßstab 1:250 000 die Möglichkeit, das Land Sachsen-Anhalt und dessen Geotopographie im Überblick für die jeweiligen Anwendungsmöglichkeiten zu veranschaulichen.

Die Ausgaben der Topographischen Übersichtskarte Sachsen-Anhalt 1:250 000 sind gefaltet oder ungefaltete (plano), als Druck oder Plot-on-Demand erhältlich. Die Abmessungen betragen 86,4 cm x 97,0 cm im ungefalteten Zustand, gefaltet sind sie 10,8 cm x 24,3 cm groß.

Die Rasterdaten der Normal- und Verwaltungsausgabe können unter

[geodatenportal.sachsen-anhalt.de](http://geodatenportal.sachsen-anhalt.de)

kostenfrei heruntergeladen werden und stehen als kostenfreier Web Map Service zur Verfügung.

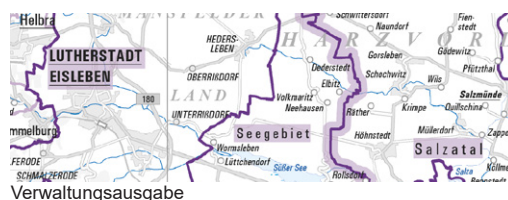
### Topographische Übersichtskarte Sachsen-Anhalt 1:250 000 - Normalausgabe

Die Topographische Übersichtskarte Sachsen-Anhalt 1:250 000 beinhaltet die topographischen Gegenstände und Geländeformen. Diese Karte ist mit einer Schummerung versehen, die neben den Höhenlinien der wirkungsvollen Darstellung von Geländeformen dient.

**Sachsen-Anhalt  
#moderndenken**

Die verwendete Schattenschummerung stellt Lichthänge hell dar und die Schattenhänge entsprechend dunkel.

### Topographische Übersichtskarte Sachsen-Anhalt 1:250 000 - Verwaltungsausgabe



In dieser Ausgabe werden die ausgewählten topographischen Informationen im Hintergrund grau gehalten und die Grenzen und Namen der Verwaltungseinheiten violett dargestellt.

Mit dieser Ausgabe steht eine amtliche und vielseitig einsetzbare Karte für Behörden, Institutionen und private Nutzer zur Verfügung, die sich auf einem Kartenblatt einen Überblick über die administrative Gliederung des Landes Sachsen-Anhalt verschaffen möchten.



Normalausgabe

#### Bezugsmöglichkeiten:

Die Topographischen Übersichtskarten 1:250 000 (TÜK250) können beim Landesamt für Vermessung und Geoinformation Sachsen-Anhalt und über den gut sortierten Buchhandel bezogen werden.

TÜK250 Normalausgabe  
ISBN 978-3-89761-171-9

TÜK250 Verwaltungsausgabe  
ISBN 978-3-89761-170-2

#### Ansprechpartner:

Unsere Mitarbeiterinnen und Mitarbeiter stehen als Ansprechpartner gern zur Verfügung und geben weitere Informationen zu den Dienstleistungen unserer Behörde.

Landesamt für Vermessung und Geoinformation Sachsen-Anhalt  
E-Mail: [poststelle.lvermgeo@sachsen-anhalt.de](mailto:poststelle.lvermgeo@sachsen-anhalt.de)

#### Standorte der Geokompetenz-Center:

Scharnhorststraße 89  
39576 Stendal  
Telefon: 03931 252-106\*  
Telefax: 03931 252-499  
Otto-von-Guericke-Str. 15  
39104 Magdeburg  
Telefon: 0391 567-7864\*  
Telefax: 0391 567-7821  
Elisabethstraße 15  
06847 Dessau-Roßlau  
Telefon: 0340 6503-1258\*  
Telefax: 0340 6503-1001  
Neustädter Passage 15  
06122 Halle (Saale)  
Telefon: 0345 6912-481\*  
Telefax: 0345 6912-133

\*Telefonnummer des Geokompetenz-Centers

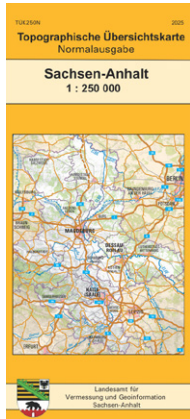
#### Öffnungszeiten der Geokompetenz-Center:

Mo, Di, Do, Fr 8:00 - 13:00 Uhr  
sowie individuelle Terminvereinbarung  
online und telefonisch

#### Internet:

[geodatenportal.sachsen-anhalt.de](http://geodatenportal.sachsen-anhalt.de)  
[www.sachsen-anhalt.de](http://www.sachsen-anhalt.de)

# Topographische Übersichtskarte Sachsen-Anhalt 1:250 000



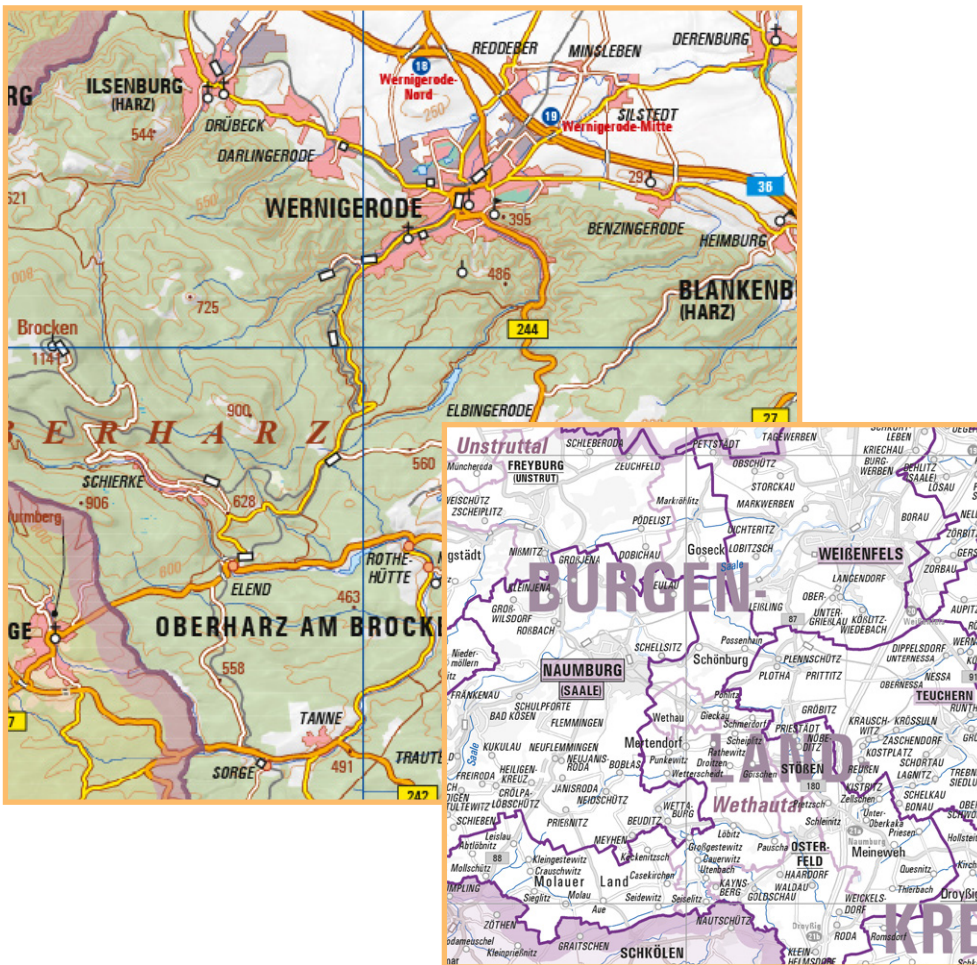
Topographische Übersichtskarte Sachsen-Anhalt 1:250 000 - Normalausgabe 10,00 €



Topographische Übersichtskarte Sachsen-Anhalt 1:250 000 - Verwaltungsausgabe 10,00 €

- Sachsen-Anhalt als Ganzes
- übersichtliche Topographie im Maßstab 1:250 000 mit plastischem Effekt
- administrative Grenzen und Verwaltungseinheiten

- Rasterdaten als mehrfarbige und Graustufen-Gesamtdati
- Open Data: kostenfreier Download der Rasterdaten der Normal- und Verwaltungsausgabe unter [geodatenportal.sachsen-anhalt.de](http://geodatenportal.sachsen-anhalt.de)



Freyburg (Unstrut)



Wernigerode



Halle (Saale)



Gartenreich Dessau-Wörlitz



Der Brocken im Harz