

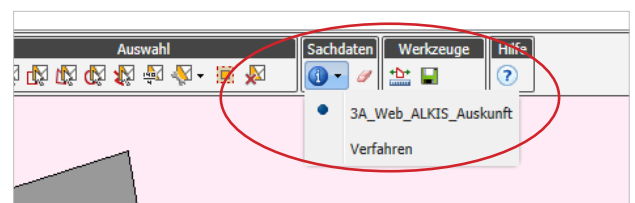
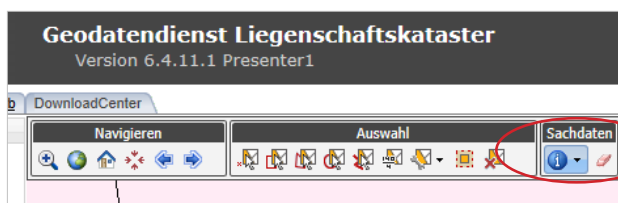
Im Geodatendienst Liegenschaftskataster (GDD LiKat) besteht die Möglichkeit, zusätzliche Informationen zu Bodenordnungsverfahren (BOV) inkl. einer Visualisierung zu erhalten. Grundlage der zusätzlichen Informationen / Visualisierung im Dienst sind die Eintragungen im Objekt AX_BauRaumOderBodenordnungsrecht (71008) des Fachverfahrens ALKIS®.

Folgende Attribute des Objektes können bzgl. BOV bezogen werden:

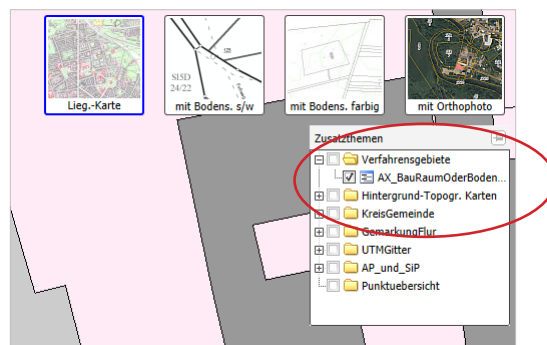
- Bezeichnung des Verfahrens,
- Art der Festlegung,
- Name,
- Ausführende Stelle,
- Datum Rechtskraft,
- Datum Abgabe.

Wegbeschreibung:

1. Unter der Werkzeugleiste Sachdaten den Button „Kurzinformation anzeigen“ auswählen und die Information „Verfahren“ aktivieren.



2. Unter den „Zusatzthemen“ im rechten oberen Kartenfenster des Dienstes das Zusatzthema „Verfahrensgebiete“ aktivieren und das gewünschte Objekt „AX_BauRaumOderBodenordnungsrecht“ anhängen.



3. Im Anschluss können mit der Maus am Bildschirm die gewünschten Informationen zu den einzelnen BOV abgerufen werden. Die Informationen erscheinen in einem zusätzlichen Pop-up-Fenster „Kurzinformationen“ direkt am Bildschirm.

